

Quelle: Geobasisdaten Bay. Vermessungsverwaltung und andere Quellen









vorläufige Erschließungsgebiete Reichertsheim III

Stand: zum Auswahlverfahren 3.Ausbauschnitt

Bemerkungen:



Legende:

- | | | |
|---|---|---|
|  Eigenwirtschaftlicher Ausbau |  Grenze vorläufiges Erschließungsgebiet |  Bandbreiten im Up-/Download
16 Mbit/s / 1 Mbit/s und weniger |
|  Erschließungsgebiet Ausbau 2015 / 2016 |  Gemeindegrenze |  30 Mbit/s / 1 Mbit/s und mehr |
|  Leerrohre | |  16 Mbit/s / 1 Mbit/s |

höpfinger
WIR MACHEN DAS NETZ.



Maßstab:
1:30000

Datum:
11.12.2017

Zeichner:
Claus Deseive